

CAMPIONATO REGIONALE MIDDLE

19 marzo 2023
REANO (TO)



COMUNICATO GARA DEL 18.03.23

INFORMAZIONI DI GARA

- GIURIA DI GARA

Membri: Zanella Luigino, Roberto Andrea, Martinetto Renato

Riserve: Beltramo Marina, Pellegrino Gilberto

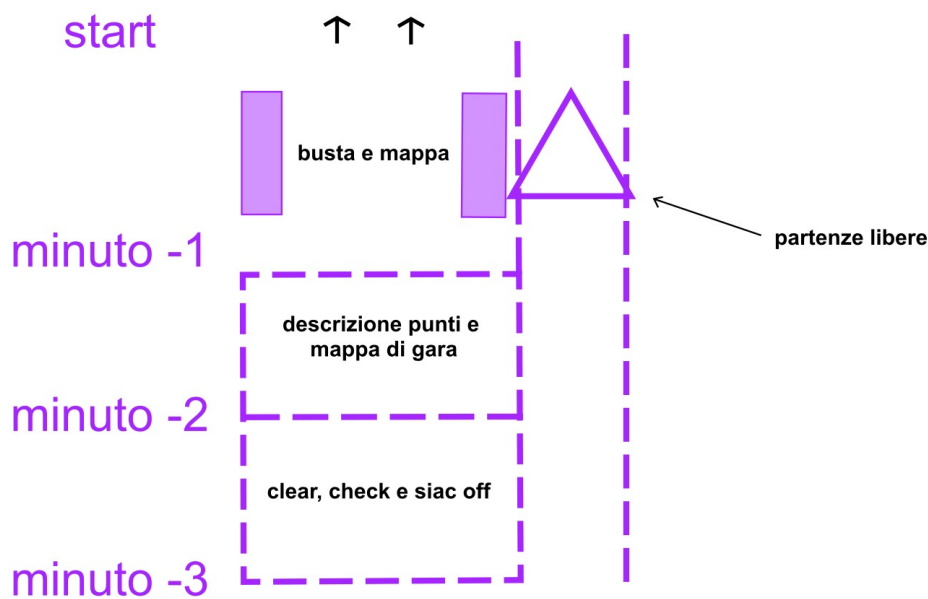
- accorpamenti:

come da RTF, le seguenti categorie verranno accorpate

W 45	→	W35
M18	→	ME
W12	→	M12
W16	→	W18
W65	→	W55

- La partenza si trova a circa 20' al passo dal ritrovo (1400 m), seguire fettucce bianco/rosse e i cartelli.
- La partenza è di tipo "delayed start" (il triangolo della mappa è segnato più avanti rispetto al box della chiamata ed è segnalato nella realtà con una lanterna senza codice e stazione) e dista circa 90 m lungo un sentiero, si ricorda che è obbligatorio il transito presso tale lanterna.

- La prima chiamata è al minuto -3 (vedi schema partenze), si ricorda che è responsabilità degli atleti presentarsi in orario, i ritardatari verranno gestiti dal responsabile di partenza secondo il RTF.
- La partenza dei Ludico Motori sarà libera con modalità punching start dalle ore 10:45
- CLEAR e CHECK saranno disponibili presso la partenza e sarà premura e onere dei singoli atleti punzonarli prima di presentarsi al lancio.
- Nel box partenza sarà presente una stazione siac off per disabilitare la modalità Air attivata dal CHECK.
- Si ricorda che è responsabilità dell'atleta controllare che la carta presa in partenza corrisponda al proprio percorso, prestare attenzione.
- Sarà possibile fare un Warm Up prima di arrivare alla partenza per provare il terreno di gara, le mappe sono disponibili nel sito FISO dell'evento in due formati: A6 al 10.000 e A5 al 7500. Vicino al box partenza sarà presente un sacchetto dove poter depositare le mappe utilizzate
- SCHEMA PARTENZA:




- Lo scarico dati è situato presso il ritrovo, una volta terminata la gara e timbrato la stazione finish e ricordarsi di scaricare.
- L'arrivo dista 830 m dal ritrovo, seguire le fettucce.
- In caso di malfunzionamento della punzonatura elettronica, come da RTF, va utilizzata la punzonatura manuale sulla mappa di gara e avvisato il responsabile arrivo al termine della propria gara.

- Si ricorda che anche in caso di ritiro è obbligatorio presentarsi allo scarico dati presso il ritrovo.
- Il tempo massimo di gara è di 1h30' dalla propria partenza. Entro tale tempo i concorrenti sono tenuti a presentarsi all'arrivo anche senza aver completato il proprio percorso.

La gara si considererà conclusa indicativamente alle ore 13:00 e inizierà la raccolta punti di controllo.

- Le carte sono in formato A4 e stampate su carta normale, saranno comunque disponibili delle buste in partenza. È severamente vietato levare la busta durante la gara.
- Le griglie di partenza e i risultati dell'evento potranno essere seguiti in diretta su Oribos Live: <https://bostek.it/live/Gara.aspx?id=445>
- è possibile caricare le proprie tracce GPS e analizzare la gara su Livelox: <https://www.livelox.com/Events/Show/90882/Campionato-Regionale-Middle-2023-Reano> o utilizzando il seguente QC:



NOTE TECNICHE

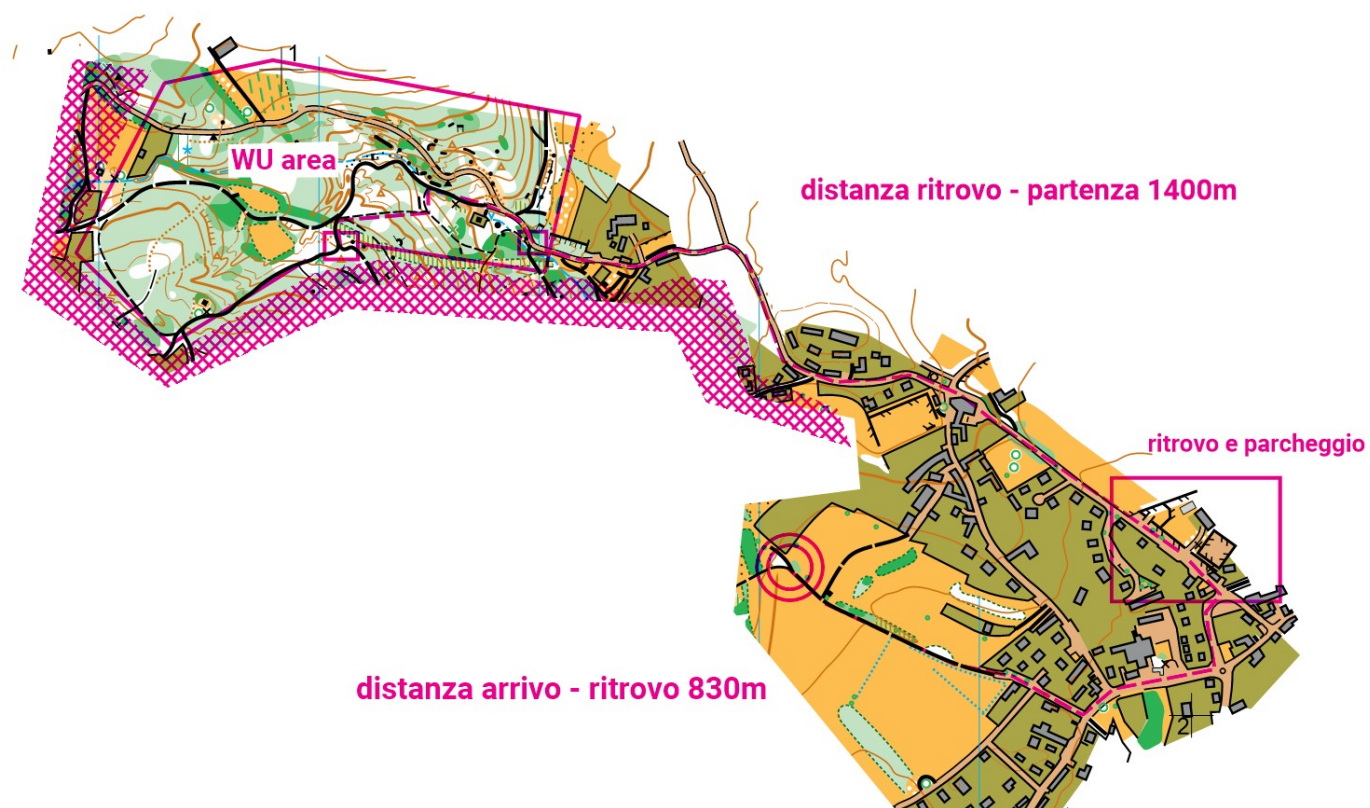
- Il terreno risulta a volte sconnesso e con presenza di pietre, si consiglia l'utilizzo di fasciature per le caviglie o cavigliere, in particolare per chi ne soffre usualmente.
- I sentieri, soprattutto quelli piccoli o le tracce, possono risultare poco evidenti a causa della presenza di foglie cadute.
- La vegetazione è in linea con il periodo dell'anno e dell'altitudine, e i colori della vegetazione rispecchia le specifiche IOF, si consiglia l'utilizzo di calzaghette o ghette protettive.
- Le carte di gara non verranno ritirate, si confida nel Fair Play degli atleti.
- Nel percorso M/W12, Esordienti tra il punto n. 2 e il punto n.3, ci sarà un breve tratto al di fuori di sentieri, il tratto sarà fettucciato fino al sentiero da raggiungere (segnalato in carta).
- È severamente vietato lasciare a terra materiale durante la gara.

- **ATTENZIONE:** L'area di gara è spesso transitata da Bikers e ci sono alcuni sentierini di DownHill, pur avendo avvisato gli organi competenti, tracciato in maniera da evitare al massimo i possibili incroci e posizionato della cartellonistica in punti strategici si consiglia di prestare molta attenzione nell'attraversamento dei sentieri (soprattutto quelli piccoli).

LUNGHEZZE PERCORSI DEFINITIVE

CAT.	LUNG.	DISL.	PUNTI	SCALA	CAT.	LUNG.	DISL.	PUNTI	SCALA
ME	4000	155	17	10.000	WE	3700	100	14	10.000
MB	3100	115	13	10.000	WB	2700	110	10	10.000
ESO	1400	35	6	7.500	LM	1200	25	5	7.500
M12	1400	35	6	7.500	W12	1400	35	6	7.500
M14	2100	40	9	10.000	W14	2100	40	9	10.000
M16	3100	75	11	10.000	W16	2400	45	10	10.000
M18	3700	100	14	10.000	W18	3100	75	11	10.000
M35	3700	100	14	10.000	W35	3100	115	13	10.000
M45	3100	115	13	10.000	W45	2700	110	10	10.000
M55	2700	110	10	10.000	W55	2400	45	10	10.000
M65	2400	45	10	10.000	W65	2100	40	9	10.000
DIRECT	3100	75	11	10.000					

ARENA



Risultati, foto ed informazioni si potranno consultare nella pagina:

<https://www.opkmiraflores.it/2023/03/05/bosco-delle-radici-campionato-middle-piemonte/>

BUON DIVERTIMENTO